



РЕСПУБЛИКА КАРЕЛИЯ
СОВЕТ СОРТАВАЛЬСКОГО МУНИЦИПАЛЬНОГО РАЙОНА
РЕШЕНИЕ

от 28 февраля 2018 года

№ 326

**О внесении изменений в правила землепользования и застройки
Кааламского сельского поселения**

Рассмотрев проекты изменений в правила землепользования и застройки Кааламского сельского поселения, утвержденные решением Совета Сортавальского муниципального района от 30.11.2017 г. № 303, протокол публичных слушаний по указанным проектам от 12.02.2018 г., заключение о результатах таких публичных слушаний, руководствуясь ст. 31-33 Градостроительного кодекса Российской Федерации, п. 4 ст. 14 Федерального Закона от 06.10.2003 г. № 131-ФЗ «Об общих принципах организации местного самоуправления в Российской Федерации» и Уставом Сортавальского муниципального района, Совет Сортавальского муниципального района решил:

1. Утвердить изменения в правила землепользования и застройки Кааламского сельского поселения, а именно, карту градостроительного зонирования территории п. Рускеала, п. Отраккала, м. Ханки изложить в редакции согласно приложениям № 1 и № 2 к настоящему решению.

2. Опубликовать настоящее Решение в газете «Ладога-Сортавала» и разместить на официальном сайте администрации Сортавальского муниципального района в сети Интернет (<http://рк-сортавала.рф/>).

Глава Сортавальского
муниципального района



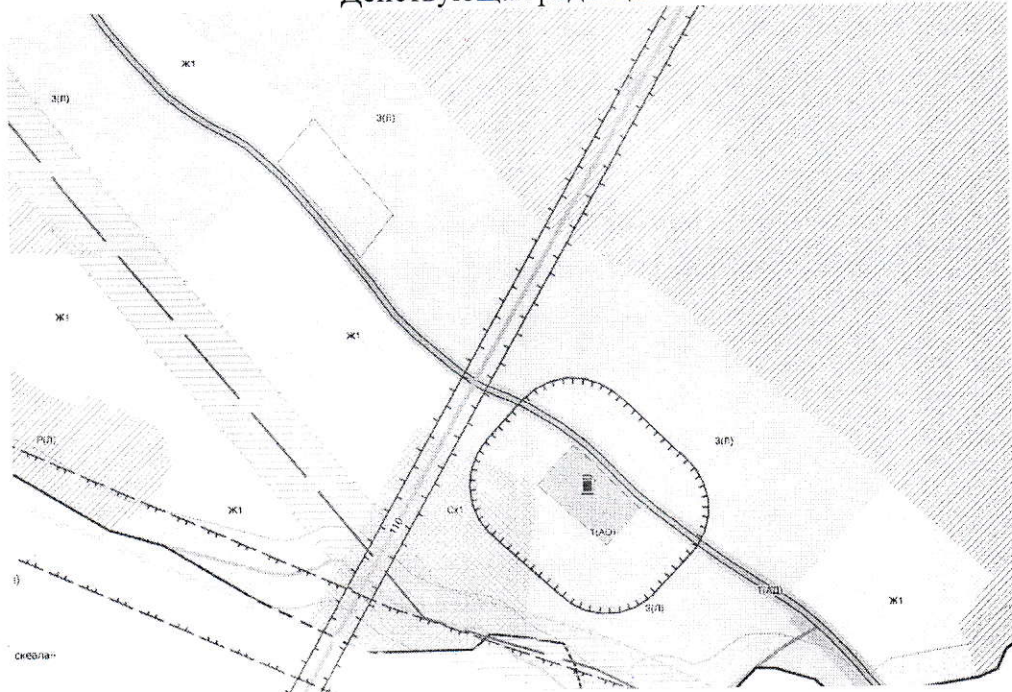
С.В. Крупин

Приложение № 1
к решению Совета Сортавальского муниципального района
«О внесении изменения в правила землепользования и застройки
Кааламского сельского поселения»
от 28 февраля 2018г. № 326

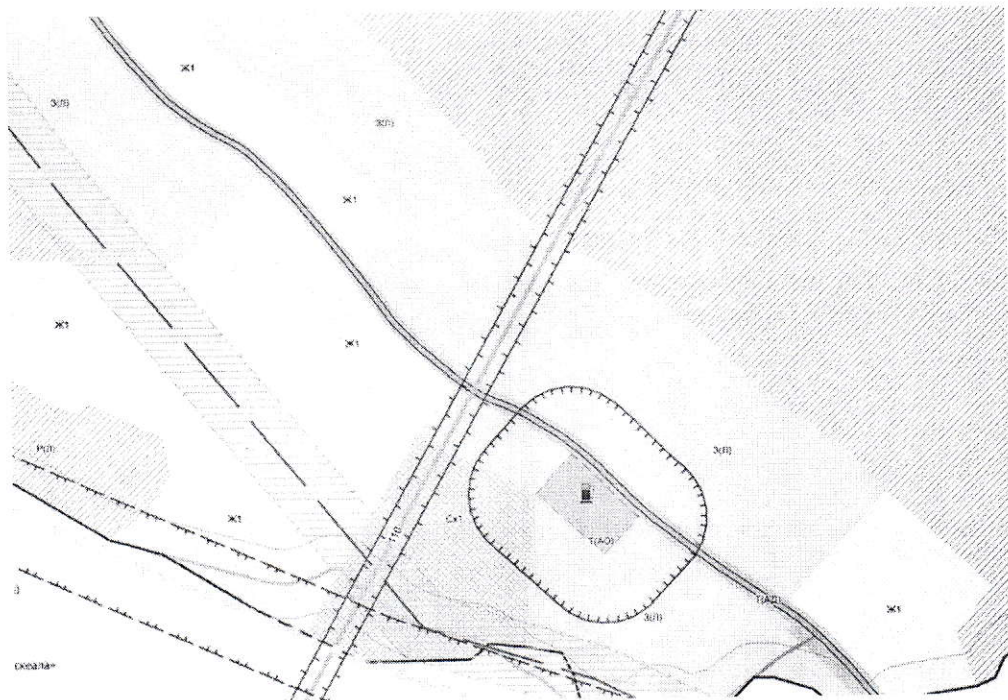


Фрагмент карты градостроительного зонирования территории
п. Рускеала, п. Отраккала, м. Ханки правил землепользования и застройки Кааламского
сельского поселения, утвержденных решением Совета Сортавальского муниципального
района от 30 ноября 2017 года №303

Действующая редакция:



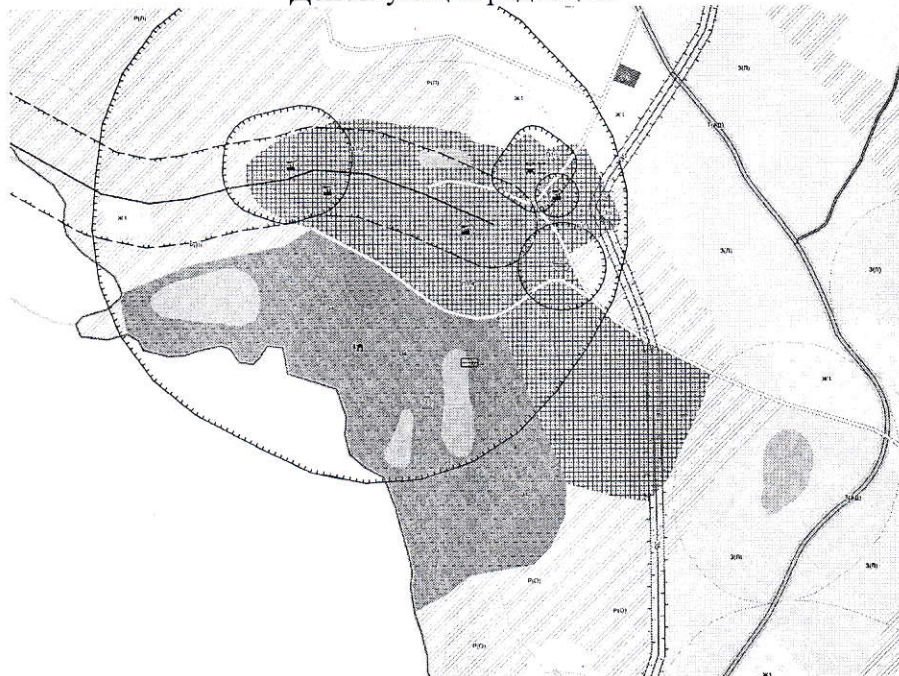
Вносимое изменение



Приложение № 2
к решению Совета Сортавальского муниципального района
«О внесении изменения в правила землепользования и застройки
Кааламского сельского поселения»
от 28 февраля 2018г. № 326

Фрагмент карты градостроительного зонирования территории
п. Рускеала, п. Отраккала, м. Ханки правил землепользования и застройки Кааламского
сельского поселения, утвержденных решением Совета Сортавальского муниципального
района от 30 ноября 2017 года №303

Действующая редакция:



Вносимое изменение

